

# Отчет о походе Восточный Саян Тункинские гольцы Перевал Шумак

Рук. Будникова Олеся

2016г



# Отчет о Пешем походе третьей категории сложности

## I – справочные сведения:

### 1. Проводящая организация

Наименование: - Спортивно – туристический клуб «Green Tour»

Местоположение: г. Владивосток, ул. Снеговая 35, каб 5

### 2. Место проведения

Россия, Бурятская область, Восточный Саян, Тункинские гольцы.

### 3. Общие справочные данные о маршруте

Вид туризма	Категория сложности	Протяженность активной части похода, км	Продолжительность	Количество перевалов на маршруте	Коэффициент автономности	Сроки проведения
Пеший	I	160	12	3 перевала 1А 1 перевал н/к	1	22.07 – 03.08.2016 года

Руководитель группы: Будникова Олеся Геннадиевна

Номер маршрутной книжки: 06-16П МКК ПФСТ

Количество Участников: 7

### 4. Подробная нитка маршрута

п.Нилова Пустынь — пер. Шумакский (1А 2760м) — оз. Ногон-Нур — Шумакские источники пер. Трех Капитанов (1А 2390м, рад.) — оз. Изумрудные (рад.) — оз. Зеленые (рад.) — р.Шумак — р. Китой — Федюшкина речка — пер. Аршанский ( 1А, 1954 м) — р. Кынгарга — п. Аршан.

### 5. Определяющие препятствия маршрута

Вид препятствия	Характеристика препятствия
ПП	Шумакский перевал 1А
ПП	Перевал Трех Капитанов 1А
ПП	Аршанский перевал 1А
ПП	Перевал Дураков н/к
ПП	Болотистая тропа, топи н/к
ЛП	Очень разбитая тропа от начала зоны леса после Шумакского перевала и почти до Шумакских источников н/к
ЛП	Траверс осыпного склона с крутизной около 40 град. н/к

## 6. Состав группы

№	ФИО	Дата рождения	Адрес	Телефон	Обязанности в группе
1	Будникова Олеся Геннадиевна				Руководитель
2	Денисов Игорь Викторович				навигатор
3	Беззубцева Анна Владимировна				Завпрод
4	Беззубцев Сергей Викторович				Реммастер
5	Дроздов Александр Сергеевич				Завснар
6	Курлаева Анастасия Викторовна				Медик
7	Антипин Виктор Васильевич				Хронометрист

## II Содержание отчета

### 1. Общая смысловая идея и описание района

Идея пройти Восточный Саян готовилась почти за год. Состав группы несколько раз менялся. Заманили нас туда Шумакские источники.

Этот край, спрятавшийся среди ущелий и голубых водопадов, на высоте 1558 метров над уровнем моря, находится глубоко в горах Восточных Саян. Его называют «Малым Тибетом».

Шумак известен своими целебными водами как один из самых труднодоступных источников на ПЛАНЕТЕ.

Есть такая шутка: *"Это же каким недюжинным здоровьем должен обладать тот больной, который решит сходить полечиться на Шумакских источниках?!"*

Люди говорят об особой энергетике этого места. О том, что каждый человек на Шумаке буквально преображается. В этих местах исцеляется не только тело, но и душа. О лечебных свойствах вод шумакских источников слагаются легенды. Здесь незрячий начинает видеть, а пришедший на костылях уходит обратно без них.

В источниках Шумака собраны все лучшие свойства минеральных вод Кисловодска, Пятигорска, Цхалтубо.

Шумакские целебные источники лечат от самых тяжелых заболеваний. Говорят,

что многие вылечили здесь рак. А у бездетных пар, после посещения этих священных мест, появились на свет долгожданные дети.

### **География района**

Есть в Бурятии красивейший горный хребет, который называют Тункинскими Гольцами или Тункинскими Альпами, по этому водоразделу прошла граница двух крупных муниципальных районов республики Тункинского и Окинского. Это небольшая горная дуга вдоль левобережья Иркутка является восточным отрогом Восточного Саяна.

Длина протянувшегося в широтном направлении Тункинского горного кряжа 160 км при относительно небольшой ширине, составляющей от 10 до 25 км, находится он там, где Иркутк поворачивает свое течение с севера к юго-востоку от горного узла Мунку-Сардык до небольшой гряды Сарам и массива Дугуйсин.

Южный склон Тункинских гольцов опускается в Тункинскую котловину, а северные склоны сильно расчленены процессами выветривания и направлены к речной долине Китоя. Именно северные отроги в рельефе выделены в отдельные структуры и носят собственные названия Шумакских Гольцов и Билютских Гольцов.

Именно здесь и проходил наш маршрут.



Климатические условия.

Климат в этой местности резко континентальный, суровый. В горах лето длится всего 1 месяц в году, в предгорьях и долинах три месяца.


Климатические условия в Тункинских гольцах довольно суровые, резко континентальные. Горная система расположена в центре континента, на значительных высотах, далеко от смягчающего климата влияния океанов и морей. Зима в Тункинских Гольцах длинная, морозная со средней январской температурой

-20° С и абсолютной температурой -54°С. Суровая зима в горной стране малоснежная и безветренная.

Зимой в этой местности наблюдается обилие солнечных ясных дней. Довольно высокий уровень радиации солнца вызывает таяние снега даже при низких температурах и уже в феврале южные склоны Тункинских Гольцов и Тункинская котловина может освободиться от снега.

Короткое лето в Тункинских Гольцах прохладное со средними температурами +12°С, +14°С. Абсолютная температура в горной системе может подниматься до +34°С. Солнечных дней в течение лета много, что вызывает хороший прогрев горных долин.

Количество осадков в Тункинских Гольцах зависит от расположения горных склонов. На восточных и юго-восточных склонах гор в долине Иркутта выпадает около 300 мм/год, на западных и юго-западных склонах в долине Китоя может выпадать до 800 мм/год. В северных предгорьях количество осадков до 400 мм/год.



#### Растительный и животный мир Тункинских гольцов

Горные склоны Тункинских Гольцов покрыты таежными темнохвойными елово-пихтовыми, в подгольцовой зоне светлохвойной тайгой, лесами из лиственницы и кедра, на высотах возле скал растут высокогорные вполне альпийские луга и выше 2000 метров горные тундры. Речная долина Иркутта покрыта редколесьем, лесостепной и степной растительностью.

На склонах под скальными гольцами поясе растут отдельные деревья и заросли разнообразных кустарников, ивы сетчатые и росистые, ольха и карликовые березы. На высокогорье нередко встречаются заросли сибирского и ложноказацкого можжевельника и кедрового стланника.

Здесь же в местах со структурированной почвой на альпийских лугах в июне-июле цветет множество ярких цветов, жарков, маков и водосборов. На каменистых склонах растет краснокнижный золотой корень, встречаются горечавки, альпийские астры, ветреницы, эдельвейсы.

Ягодные кустарники дают обильный урожай плодов черной смородины, жимолости, брусники, голубицы, черники, в подлеске много костяники и земляники. По склонам и в долинах рек растут ревень, курильский чай, чабрец, дикие луки. В тайге осенью множество грибов маслят, рыжиков, маховиков.

Тайга богата крупным зверем лосями, медведями, косулями, козерогами. Лоси и косули являются хорошей добычей для охотников, следов медведей много, но встречается он редко. Лось издавна почитался местными народами, многие топонимы отражают название этого крупного копытного, так два ущелья Барун-Хандагай и Зун-Хандагай происходят от бурятского слова «лось». Козероги встречаются на самых возвышенных участках гор. У зоологов есть информация о нескольких особях местного ирбиса или снежного барса. В подгольцовом поясе встречаются горностаи.

В горной местности Тункинских Гольцов много разных грызунов бурундуков и белок, мышей-пичух и зайцев. Тайга богата птицами, в основном кедровкой, коньками, трясогузками, овсянками, дроздами, дятлами и синицами, у скал обитают куропатки.

Район горного массива являются площадью, практически не заселенной людьми и территорией с абсолютно девственной и весьма живописной природой, что делает его чрезвычайно привлекательным для туристов. Замечательной особенностью Тункинских Гольцов стало наличие множества минеральных источников, здесь они и холодные, и горячие, насыщенные углекислотой, радоном и богатые минеральными солями.



Главными целями нашего похода было посещение Шумакских минеральных источников и прохождение трех перевалов 1А. А так же

совершенствование спортивного мастерства и просто любование красотам горного края.

## 2. Варианты подъезда и отъезда

Подъезд от Иркутска или от поселка Аршан в Нилову Пустынь на заказном транспорте. От Ниловой пустыни можно заказать заброску на Зиле, но мы шли пешком.

Отъезд от Аршана на рейсовом автобусе или заказном транспорте.

## 3. Аварийные выходы с маршрута и его запасные варианты

Аварийный выход с маршрута возможен только на Шумацких минеральных источниках. На базе есть спутниковый телефон, можно купить карточку за 800 р и позвонить вызвать вертолет.

Весь остальной путь не имеет аварийных выходов.

Маршрут полностью автономный. На базе на Шумаке лишь покупали дрова для бани, т.к. минеральные источники — людное место и дрова искать там проблематично.

## 4. Изменение маршрута и их причины

Существенных изменений маршрута не было, он пролегал там, где было заявлено. За исключением того что мы не пошли на Изумрудные озера и вместо этого сделали кольцо: через речку Перевальную, поднялись по водопаду Перевальному на высокогорную долину, поднялись на перевал Трех Капитанов с обратной стороны и спустились снова к Шумацким источникам.

Преодолели за один световой день. Маршрут опасный, повторять не рекомендую.

## 5. График движения


День	Дата	Участок(от-до)	км	Описание маршрута	Метеоусловия
1	22 июл	Нилова Пустынь — озера на развилке Шумацкого и Хубытского перевала	13,5	Грунтовая дорога и лесная тропа	Ясно
2	23 июл	Озера на развилке Шумацкого и Хубытского перевала — брод перед пер.Шумацкий(1А)	13,4	Лесная тропа, топи, тропа по равнинной долине реки	Ясно
3	24 июл	брод перед пер. — пер.Шумацкий — оз.Ногон-Нур — вдп. Шумацкий — поляна	8	Перевал и спуск, выход к зоне леса	Ясно, вечером град

		через 3 км.			
4	25 июл	поляна — источники Шумак	13	Разбитая тропа	Ясно
5	26 июл	ист.Шумак — оз.Зеленые (рад.)	8	Подъем в высокогорную долину озер	Ясно, под вечер дождь
6	27 июл	ист.Шумак — вдп.Перевальный - пер.Трех Капитанов (1А, кольцо)	11,5	Сильная мелкая сыпуха, местами круто, страховали друг друга без снаряжения.	Ясно
7	28 июл	дневка	0		Дождь
8	29 июл	ист.Шумак — Шумгай- Гол — еще 7 км поляна	19,3	Прижимы — подъемы спуски, траверс осыпи с уклоном	Ясно
9	30 июл	После Шумгай-Гол 7 км поляна - Китой	19,7	Прижимы — подъемы спуски	Ясно
10	31 июл	Китой — Билютуй	12,7	Стланик, мшаник, болото, прижимы	Ясно, под вечер кратковре менный дождь
11	1 авг	Билютуй — Песчаный пляж	10	Прижимы — подъемы спуски	Ясно
12	2 авг	Песчаный пляж — Федюшкина речка — стоянки перед пер.Аршанский	18,8	Лесная, горная тропа	Утром морось, в обед ясно, вечером высокая облачность и дождь
13	3 авг	Стоянки - пер.Аршанский — стрелка на Кынгарге — пос. Аршан	14	Перевал 1А, тропа по лесу, вдоль русла р. Кынгарги, перевал Дураков Н/к	Ясно

## 6. Схема маршрута


Профиль высот:





(На профиле высот не учтено кольцо на перевал Трех Капитанов)

Схема маршрута:



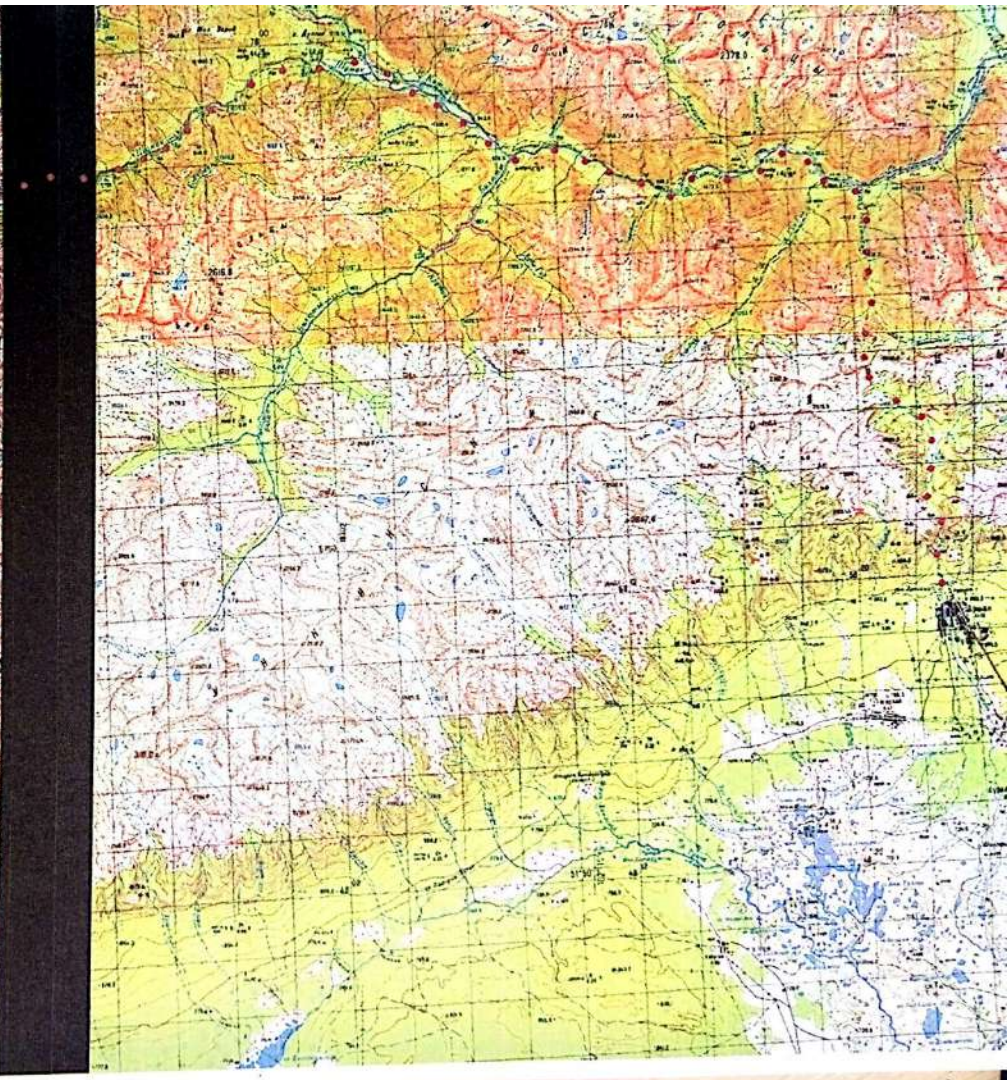
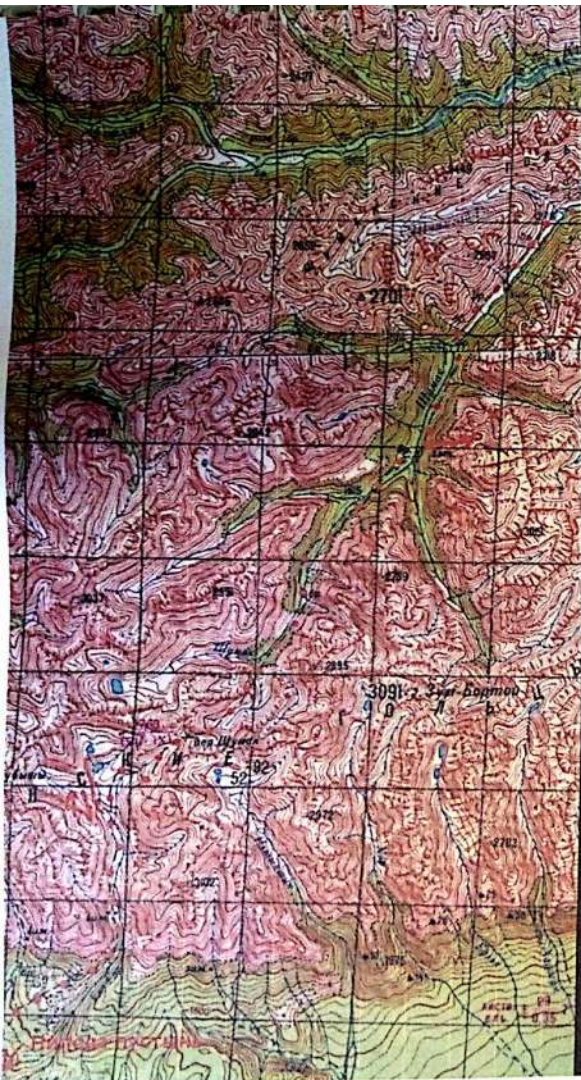
(На схеме маршрута не учтено кольцо на перевал Трех Капитанов)

Статистика:

1. пройденный путь: 162 км.
2. общий набор высоты: 5498 м
3. общий сброс высоты: 5567 м
4. средняя скорость в движении: 2.8 км/ч
5. старт: 22 июля 2016, 14:21
6. финиш: 3 августа 2016, 18:54

Карты и точки дл GPS по адресу: [https://www.dropbox.com/home?preview=03-11-2016\\_17-48-57+\(2\).zip](https://www.dropbox.com/home?preview=03-11-2016_17-48-57+(2).zip)

## 7. Техническое описание маршрута



## 22.07.2016 – 1 день маршрута

### **Нилова Пустынь — озера на развилке Шумакского и Хубытского перевала**

*Общее время пути за день: 6 часов*

*Проданный путь за день: 13,5 км*

*Темп движения — 45/15 минут весь поход (45 минут движение, 15 минут привал)*

В этот день мы прибыли в Иркутск в 6 утра. В 10 выехали в Нилову Пустынь на заказной маршрутке. Прибыли в 13:40.

14:25 — 14:55. Наша группа шла по маршруту, почти не ориентируясь по GPS, т.к. шли по лесной дороге. Ничего особенного — лес, полянки. Хорошая погода.

Группа сразу разделилась на быстроходов, которые шли быстро 45 минут с одним привалом в час. И тех, кто шел чуть медленнее и делал два коротких привала в час. Первая группа дожидалась вторую и сразу двигалась дальше, а вторая отдыхала оставшееся время и тоже продолжала движение. Это позволяло двигаться в своем темпе тем кому некомфортно идти медленно и тем, кому трудно идти быстро. Таким образом мы все собирались вместе раз в час, чтобы не терять друг друга. Такого расклада движения мы придерживались весь поход.

15:10 — 16:00.

16:15 — 17:00.

17:20 прошли сарай.

Ребята собирали грибы и паслись голубикой.

Немного перераспределяли вес, кому шлось особенно тяжело.

19:20 Вечером встали на озерах, некоторые искупались. Все приемы пищи на газу, поэтому дрова даже не искали, устали за день.

Прошли больше планируемого.

## 23.07.2016 – 2 день маршрута

### **Озера на развилке Шумакского и Хубытского перевала — брод перед пер.Шумакский(1А)**

*Общее время пути за день: 5 часов*

*Проданный путь за день: 13,4 км*

08:00 подъем, хорошая погода. 8:30 завтрак. 9:30 выход.

10:00 полянка через 1,3 км.

10:10 привал.

10:35 — 11:20. Шли протяженный участок по лесу по болотистой местности. Топи. Благо, что стоят солнечные дни, говорят, что обычно здесь хуже. Встречаем много народу в высоких резиновых сапогах. Привал с видом на ущелье, красиво.

11:05 прошли болотистый участок и ручей с мостиком.

11:35 — 12:15. После поворота в распадок идем по альпийской долине реки Эхе-Гер. Открытая местность, луга. Но сама речка каньонная, подход к



воде либо невозможен, либо очень проблематичен, поэтому пили воду в основном из ручейков — притоков.

12:30 — 13:10. Встали на обед около одного из притоков, вода в нем очень мутная, отстаивали несколько минут, переливали и кипятили.

Через 6 км. Пастбище. Много коров пасется сами по себе.

15:20 — 16:00. Идем по открытой долине Эхе-Гер.

16:15 — 17:00. То же.

17:15 — 17:45. Встали лагерем перед бродом Эхе-Гер под перевалом.

В 10 часов вечера отбой.

Место ночевки по плану.

### **24.07.2016 – 3 день маршрута**

**брод перед пер.Шумакский — пер.Шумакский — оз.Ногон-Нур — вдп. Шумакский — ровная поляна через 3 км.**

*Общее время пути: 6 часов*

*Проделанный путь за день: 8 км*

Перевальный день. Подъем 7:00. Погода хорошая.

9:00 — 9:40. Первая быстроходная группа перешла брод по камушкам (где-то нашли переход), вторая бродила по воде примерно по колено.

После этого договорились ждать друг друга на всех бродах и на всех более-менее крупных притоках. По факту ждали друг друга даже на пересохших притоках в распадках, просто чтобы не терять друг друга.

9:50 — 10:40. Шли к началу подъема на перевал. 10 минут ждали отставших.

10:55 — 11:30. Начали плавный подъем на перевал, тропа петляет лентой.

11:50 — Дальше на перевал. Крупные камни, местами травы. Вода есть почти до самого последнего подъема. Перед последним более крутым подъемом на перевал крупные и мелкие осыпи.

13:00 мы на перевале Шумакский. Отдых.

14:05 — 15:10. Спуск с перевала со стороны Шумака более крутой и более петляющий, чем подъем со стороны Эхе-Гер. Весь каменистый, осыпной. Сложнее чем ожидалось.

Встали на обед на озере Ногон-Нур. На этой стороне перевала холодно, мы в цирке в тени. К тому же комары. Наползают тучи.

17:15 — 17:55. Решили не ночевать на озере, как планировалось, а двинулись дальше. Тропа петляет среди кустарников. Остановились на привал на ручье у подлеска. Силы на исходе. Но здесь становиться лагерем неудобно. Идем дальше.

18:20 — 18:35. Вышли к водопаду Шумакский. Здесь было не очень удобно ставить палатки и людно.

18:45 — 19:45. Решили пройти еще до ближайшей поляны. Но ближайшая поляна оказалась аж через 3 км. Тропа здесь очень разбитая лошадьми, буквально выбита в земле и размыва потоками воды, идти не очень приятно.

Еще даже не все успели поставить палатки, как пошел сильный град на несколько минут.

Впервые разожгли костер и жарили на костре незрелые розовые шишки.

Дождя не было. Спать легли поздно. Ночью были мириады звезд, чистейшее небо и огромная луна.



## 25.07.2016 – 4 день маршрута

### **Поляна через 3 км после вдп. Шумацкий — минеральные источники Шумак**

*Общее время пути за день: 3 часа 35 минут*

*Проделанный путь за день: 13 км*

В это утро было позволено встать в 9 часов. Но все равно все проснулись в 7-30.

10:00 — 10:30. Шли по разбитой каменистой тропе, обедали жимолость и собирали ароматные смородиновые листья. Высокая трава.

10:45 — 11:10. Зимовье. Брусника.

12:00 перекур.

12:15 — 13:00. В этот день мы сильно оторвались друг от друга и первая группа ждала на привале почти час. Надеялись доскакать до источников за 4 часа, поэтому решили не обедать. Но разбитая тропа не позволила так быстро пройти путь.

13:50 — 14:30. Пошли дальше. Осталось около 4 км до базы Шумака. Местами обходили по руслу. Весь день просто топали по долине Шумака, ничего особо примечательного.

14:45 — 15:10. Добрались до Шумака вразной. Минеральные, радоновые источники, лечебные грязи, намазались, сушились, купались в минеральных лужах и под минеральным душем. Просто класс!

В 21:00 варим ужин с грибами.

Вечером, уже перед сном, уговорила группу на баню — попариться, помыться. Купили дров на базе. Говорят, была хорошая баня, сгорела. Рядом с нами стояла самодельная небольшая, натянутая полиэтиленом. Там и парились. На самих источниках запрещено пользоваться мылом, шампунем, зубными пастами и другой бытовой химией. Территорию минеральных источников охраняет бурятская служба охраны природы.

## 26.07.2016 – 5 день маршрута

### **источники Шумак — Зеленые озера (рад)**

*Общее время пути за день 3,5 часа*


*Проделанный путь за день: 8 км*

Встали аж в 8:20, хорошая погода. Со вчера все устали и решили сходить в радиалку на Зеленые озера.

9:55 — 12:20. Туда есть несколько троп. Одна популярная через источники через бурятские стоянки (на стороне базы). О ней мы узнали на обратном пути. Другая менее популярная от турбазы по левому берегу Шумака до ручья, а после вдоль ручья вверх. Шли по GPS, держались русла. Тропа из мягкого мшаника.

Набрав высоту вышли на альпийские луга в цирк перевалов. Красотища. Пожалуй самые потрясающие виды за весь поход, только ради этого стоило сюда прийти.

На озере быстро налетели тучи и пошел холодный дождь. Искупались в ледяной воде, не обедали, побежали обратно в лагерь.





14:30. На обратном пути обнаружили хорошую тропу, правда скользкую от дождя) и по лесу через бурятские стоянки вышли прямо к минеральным источникам.

16:00. В этот день распогодилось и мы еще сходили на мраморные водопады. Русло ручья из белого мрамора, вода переливается из одной каменной чаши в другую, очень красиво. Это совсем рядом.

Рыбы здесь нет.

### **27.07.2016 – 6 день маршрута**

#### **ист.Шумак – вдп.Перевальный - пер.Трех Капитанов (1А, кольцо)**

*Набор/сброс высоты за день*

*Общее время пути за день: около 6 часов*

*Продоланный путь за день: 11,5 км*

Подъем в 9 утра. Всю ночь шел дождь. Это был безумный день и я сама виновата, что как рукпох не проявила достаточно жесткости. Но зато этот день запомнился нам как сумасшедшее приключение.

Идти на полтора дня на Зеленые озера большинством группы мы передумали (хотя некоторые рвались). Поэтому решили сходить радиалочку на водопад Перевальный и назад.

11:00 вышли.

Тропа к долине Перевальной и в самой перевальной сырая, болотистая. Наелись голубики.

Красивый водопад, рекомендую на него сходить. И тут Игорь начал подначивать группу подняться по водопаду на перевал Трех Капитанов и сделав кольцо спуститься на источники. Я долго сопротивлялась и крутила пальцем у виска.

Признаюсь честно, когда планировался поход я тоже рассматривала такой вариант тропы, правда в обратном направлении — с перевала спуск по водопаду. Поскольку я изучала этот маршрут, **я знала что нас ждет** и знала, что это безумие, предупреждала. Но все уже наострили лыжи и стояли наготове в ожидании, когда я дам добро. Вот тут я и дала слабинку, Игорь меня все-таки уговорил отпустить их на перевал. Я уже хотела отправить их осwoяси, раз так хотят, и пойти назад, но как рукпох я несу за группу ответственность — пришлось идти со всеми.

Я не зря так долго описываю свои чувства. Как я и ожидала, тропа (собственно тропы там особо не было, скорее направление) была опасной, крутой, осыпной. Сначала поднялись по водопаду, вышли в высокогорный каменный распад, долго карабкались по валунам и завернули на подъем на перевал (с его обратной стороны).

Поскольку изначально мы не планировали идти этим путем, то шли без обеда. На перевале были уже ближе к вечеру.

Сам перевал сложен из какой-то пластинчатой породы, похожей на уголь. Она сыпется и образует мелкую-мелкую осыпь. Поднимались и спускались почти как по песчаным дюнам. На спуске по узкому распаду на каждом шагу съезжаешь на метр-полтора вниз. Получалась такая летящая походка Майкла Джексона. Были крутые опасные участки, камни уезжают из под ног.

Голодные уставшие добрались в лагерь только к 18 часам.

Не повторяйте этот маршрут ни в этом ни в обратном направлении.

## **28.07.2016 – 7 день маршрута**

### **Дневка на Шумакских источниках**

Весь день дождь то идет то прекращается. За вчера мы одним махом сделали и Перевальный водопад и перевал Трех Капитанов, поэтому сегодня идти было особо некуда. Да и не хотелось. Гуляли по русским стоянкам, на волейбольную площадку, дацан, радоновые ванны, минеральные гряды, минеральные источники, мраморный водопад, вечером баня — все рядом.

## **29.07.2016 – 8 день маршрута**

### **ист.Шумак – Шумак Гол — еще 7 км поляна**

Общее время пути за день: 5 часов 35 минут

Проделанный путь за день: 19,3 км

Подъем как всегда в 7 утра. Хорошая погода.

9:15 — 10:00. Снялись со стоянки. Попрощались с Шумаком и потопали. Через приток Перевальной силами работников базы и туристов сделали мост Катюша.

Тропа болотистая, сырая, много голубики, тормозит движение. Где-то в 2 часах ходьбы священное место шаманов. По легенде сюда женщины, которые хотят забеременеть приносят игрушку — пупсика, мальчика или девочку. Там целая горка из этих пупсиков.

10:15 — 11:05. Впереди нас ждала чередка прижимов и шумакские каньоны. Правда сами каньоны, хоть и очень красивые, но видны всего из 1-2 мест, весь остальной путь шел по лесной тропе от распадка к распадку — вверх-вниз-вверх-вниз.

11:05 — 11:55 ждем Аню и Сергея, они сильно отстают.

12:45 — 15:30 привал на обед. Опять потеряли двоих. Они шли сзади. Последний раз как обычно видели их 45 минут назад, поэтому сначала не придали значения. Мы прождали их на обеде больше 2,5 часов. Отправили Игоря назад искать, не нашли, пошли догонять вперед.

16:30 привал, не догнали.

16:45 — 17:20. Догоняем. Бежим, ничего не замечаем. Скалистый крутой переход.

17:35 — 18:00.

18:10 — 19:00. Нашли на тропе записку от «отстающих». Они поняли, что мы сзади, но зачем-то пошли дальше. Мы уже устали за ними гнаться. Прийдем, уьем!

19:15 — 19:40. Догнали. Вот так основная группа догоняла отстающих почти целый день.


Поэтому на ночевку пришлось встать далеко от того места, где планировали, на 7 км дальше.

## **30.07.2016 – 9 день маршрута**

### **7 км поляна от впадения р. Шумак-Гол – р. Китой**

Общее время пути за день: 5 часов 45 минут

Пройденный путь за день: 19,5 км



# pdkr210102431 Shumak National Park  
Podkorytov Andrey (C) GeoPhoto.Ru

Подъем в 7 утра. Пасмурно.

9:10 — 10:05. Тропа болотистая, мокрая. Вышло солнце. Душно. Весь путь до Китоя — такие же качели с прижимами: подъем - спуск в распадок — подъем — спуск.

10:15 — 11:10.

11:25 — 12:00. Очень душно.

12:15 — 13:25. Встали на обед. Помылись в ручье.

15:30 — 16:15.

16:30 — 17:10.

17:25 — 19:10. Последнюю стоянку мы искали долго, так как попересыхали некоторые притоки, либо не было поблизости. В итоге стали лагерем почти на песках около Шумака, где он разливается перед впадением в р. Китой. Нашли эту полянку случайно, пока бродили по ивняку вдоль берега, чуть в стороне от тропы.

### **31.07.2016 — 10 день маршрута**

#### **р. Китой от впадения Шумака – р. Билютуй**

*Общее время пути за день: 4 часа 35 минут*

*Проделанный путь за день: 12,7 км*

Подъем по традиции в 7 утра.

9:30 - 10:15. Наблюдали как вода поменяла цвет. В Шумаке она была изумрудного оттенка, а в Китое голубого как медный купорос. В месте впадения Шумака Китой разливается сильно на много рукавов. Но чем дальше отходишь, он постепенно сливается в один мощный поток.

10:30 — 11:15. Тропа легче чем вчера: равнинная, сухая.

11:35 — 13:00. Опять идем по прижимам, но на этот раз все чаще приходится карабкаться вдоль берега по валунам, скальникам и обрывистым уступам. Горы на той стороне Китоя - Китойские гольцы — кажутся пожирнее, помассивнее.

Встали на обед.

14:40 — 15:20.

15:30 — 16:20. Был сильно заболоченный участок, который мы решили обойти по берегу метров 200-300, а потом нырнули вглубь, пересекли ручей через бревно и снова вышли на тропу.

Стоянок мало. Тропа периодически выходит на курумник.

16:35 — 16:45. Встали на хорошей удобной стоянке возле Билютуй.

### **01.08.2016 – 11 день маршрута**

#### **р. Билютуй — Пляж на р. Китой**

*Общее время пути за день: 4 часа*

*Проделанный путь за день: около 10 км.*

9:00 — 9:45. Погода солнечная с облаками. Идем все по тем же качелям вверх-вниз.

10:00 — 10:45.

11:00 — 11:45. Тропа хорошая, сухая, почти ровная, идти легко.

12:00 — 13:50. Идем через брусничный лес. Вышли на большой песочный пляж на Китое. Тут и устроили стоянку. Полудневка.

### **02.08.2016 – 12 день маршрута**

#### **Пляж на китое – Федюшкина речка – стоянка под стеной Аршанского перевала.**

*Общее время пути за день: 6 часов 10 минут*

*Проделанный путь за день: 18,8 км*

Витя поймал в реке линка около 1,3 кг. Пожарили и разделили на семерых.

9:00 — 9:50. Идет дождь. Стоять долго холодно, почти без отдыха идем дальше.

10:45. Дождь прекратился. Привал. Прошли красивое горно-лесное озеро.

11:30 переправа через Эхе-Гол. По бревнам. Помогали друг другу. Парни переносили рюкзаки. Рядом на той стороне Китоя турбаза, много рыбаков.

11:40 — 12:10. Привал у Федюшкиной речки. Водопада на Федюшке не нашли.

12:25 — 13:10. Обед, поспали.

14:55 — 15:45. Начало подъема на перевал.

16:00 — 16:45. Топаем по лесу вверх.

17:00 — 17:45. Затяжной подъем. Черника по пути. Мошкара. Подъем отнял последние силы. На привалах холодно. Здесь есть стоянка, но она маленькая для наших трех палаток. Ребята сбегали налегке наверх и вернулись. Идем дальше.

18:45 — 19:15 последний рывок и стоянка. Сильный туман. Не успели поставить палатки — пошел противный зябкий дождь. Гроза, молнии. Все в тумане, ощущение, будто мы на луговой вершине стоим.

И тут буквально на пару минут впереди отошел туман и нам открылась стена Аршанского перевала. Завтра нам туда предстоит подниматься.

### **03.08.2016 – 12 день маршрута**

#### **Стоянка под стеной перевала — Аршанский перевал — пос. Аршан.**

*Общее время пути за день: 5 часов 20 минут*

*Проделанный путь за день: 14 км*

Спали плохо, неудобно. Подъем в 7.

9:00 — 10:10. Покоряем перевал. Туман. Зябко. На перевали были совсем не долго.

10:15 — 10:55. Луговая тропа вниз.

11:05 — 11:50. Отдых на полянке. Пастбище черники. До Аршана около 7 км.

12:10 — 12:40. Идти хорошо. Тучи и туман. Иногда морось. Встали на обед перед Кынгаргой.

14:20- 15:05. Переход через русло Кынгарги. Тропа по лесу.



15:20 — 16:05. Тропа вдоль Кынгарги по каменистым берегам русла. Каменистая, с большими валунами, со множеством переправ по бревнышкам.

16:20 — 17:25. Поднялись через перевал Дураков н/к и спустились в Аршан к водопаду Аршанский.

Поход окончен.

#### **8. Потенциально опасные участки на маршруте**

- Переправы через реку Эхе-Гер *в дожди*.
- Шумак *в сильные дожди* несколько раз сносил мосты на источниках.
- Спуск с перевала Шумакский *в дождь*.
- Перевал Трех Капитанов *в дождь*.
- Подъем на перевал Аршанский *в дождь*.
- Переправа через Эхе-Гол *в сильные дожди*.
- Кольцевой маршрут через перевал Трех Капитанов и вдп. Перевальный *в любом направлении*.

#### **9. Перечень наиболее интересных природных, исторических объектов на маршруте**

- Озеро Ногон-Нур – красиво смотрится с Шумакского перевала.
- Скалы – останцы на реке Шумак перед началом шумакских каньонов.
- Путешествие по хребтам открывает потрясающий вид на долины рек.
- Высокогорные озера, встречающиеся, практически в каждом цирке, словно чаши, наполненные «живой» водой.
- Перевал Трех Капитанов, вид на цирк за перевалом.
- Водопады Шумакский, Перевальный и Мраморный.
- Красивое горно-лесное озеро на участке между пляжем Китоя и Федюшкиной речкой.

#### **10. Перечень и особенности общественного снаряжения**

Наименование	Количество	Вес
Палатка 3-местная	1	3,4
Палатка 2-местная	1	2,2
Веревка D 9мм длиной 47м	1	4,2
Веревка D 10мм длиной 50м	1	4,5
Карабины	5	0,4
Обвязки (веревка 7 мм*5 м)	5	0,5
Тент 4*4,5м	1	1,2
Котел 4л	1	0,4
Моечный набор	1	0,2
Ремнабор	1	0,6

Аптечка	1	1
Горелка газовая	1	0,45
Посуда (2 тарелки)	2	0,1
Спутниковый трекер «Инрич»	1	0,3
GPS навигатор «Дакота-20»	1	0,2
Компас «Москомпас»	1	0,1
Фотокамера «Никон»	1	1,3
Рыболовный комплект	1	0,7
Доска разделочная	1	0,1

### Весовые характеристики груза, взятого на маршрут:

наименование	На 1 человека	На группу в 8 человек
Продукты (всего/в день)	9,62кг/690гр	76,96кг/5,52кг
Групповое снаряжение	1,5	12
Личное снаряжение	10	80
Всего	21,1	169

Максимальная нагрузка на одного мужчину 30 кг,

на одну женщину 20 кг.

Итого общий вес снаряжения составил: 22,5 кг. (5,625 кг на одного)

### 11. Раскладка в походе.

Группа разделилась на вегетарианскую и мясоедную подгруппы.

#### **Вегетарианская раскладка:**

**Завтрак.** Молочные мультизлаковые каши, сыр, конфеты и крекеры, чай.

**Обед.** Каши с сухарями, конфеты, печенье, чай.

День 1, 4, 7, 10, 13 каша с овощами и соевым мясом

день 2, 5, 8, 11, 14 каша с овощами и грибами

день 3, 6, 9, 12 каша пшеничная с овощами

**Ужин.** Супы с сухарями, конфеты, печенье, чай.

День 0, 1, 3, 5, 7, 9, 11, 1 суп с вермишелью и овощами, соевое мясо, яичный порошок, картофель, специи.

День 2, 4, 6, 8, 10, 12, 14 суп из чечевицы и гречки с овощами



**Мясоедная раскладка:**

День 0	З	хлопья овсяные молочные, сыр, конфеты
Ниловка — Озеро	О	картошка субл, колбаса
	У	Суп сайровый
День 1	З	хлопья овсяные молочные, сыр, конфеты
Озеро — брод	О	картошка субл, колбаса
	У	Суп сайровый
День 2	З	хлопья овсяные молочные, сыр, конфеты
Брод-перевал-озеро	О	макароны, колбаса
	У	рис, сало
День 3	З	мюсли молочные, сыр
Озеро-Шумак	О	Суп с грибами, колбаса
	У	гречка+соевое мясо, сало
День 4	З	картошка субл, колбаса
рад. пер. 3 капитана	О	лапша яичная, сыр
	У	рис, сало
День 5	З	пшено молочное, сыр
рад. Изумр. оз.	О	перекус
	У	пшеничная крупа, сало
День 6	З	хлопья овсяные молочные, сыр, конфеты
рад. Зелен. оз.	О	картошка субл, сало
	У	суп пакетир, колбаса
День 7	З	кукурузная молочн, сыр
Шумак — Шумак-Гол	О	макароны, колбаса
	У	суп с грибами, сало
День 8	З	мюсли молочные, сыр
Шумак-Гол — Китой	О	суп пакетир, колбаса
	У	гречка+соевое мясо, сало
День 9	З	пшено молочное, сыр
Китой- Билютуй	О	суп вермишелевый
День 10	З	4-х злаковая молочная, сыр
Билютуй- Федюшка	О	суп пакетир, колбаса
	У	пшеничная крупа, соевое мясо, сало
День 11	З	кукурузная молочн, сыр
Федюшка-стоянка пер.	О	картофель субл, колбаса
	У	рис, мясо, сало
День 12	З	мюсли молочные, сыр
Стоянка -пер. -стрелка	О	макароны, колбаса
	У	гречка, сало
День 13	З	4-х злаковая молочная, сыр
Стрелка — Аршан	О	Суп с грибами, колбаса
	У	пшеничная
День 14	З	пшено молочное, сыр
Запасн. день. Дневка	О	суп пакетир, колбаса
	У	рис, соевое мясо, сало

МЧС (Кырген) 8-30147-41154

Мешиня 145

**12. Стоимость проживания, питания, снаряжения, средств передвижения**

Проезд: Стоимость проезда по маршруту транспортным средством составила около 14 тысяч рублей на человека — на поезде и заказным маршрутным такси..

Питание: Стоимость питания на маршруте составила 3500 рублей на человека.

Аптечка: часть была, часть докупали.

Снаряжение: Стоимость газа составила 840 рублей на человека

Общая стоимость похода на 1 человека составила порядка 19 тысяч рублей.

Борис Бодина 8148081385

В сумму не включены расходы на проживание в съемных домиках и в хостеле, т. к. мы вышли с маршрута раньше запланированного. Еще на базе на Шумацких источниках покупали дрова для бани.

**13. Итоги, выводы, рекомендации по маршруту**

Поставленные цели по совершенствованию спортивного мастерства, популяризации пешего туризма, а так же цели по посещению Шумацких источников и прохождение трех перевалов 1А выполнены.

При прохождении маршрута необходимо учитывать возможность подъема уровня воды на бродах в дождливую погоду. Судя по описаниям и видео в интернете реки разливаются очень сильно. Шумак неоднократно сносил мосты. Два года назад селевый поток на реке Кынгарга изменил русло реки, засыпал несколько водопадов, затопил поселок Аршан. Изменилась туристическая тропа на этом участке маршрута.

Вторая половина маршрута от Шумацких каньонов до пос. Аршан была бессмысленной. Особенно красивых видов на этом отрезке пути не было, просто топали, причем не самой приятной тропой. Постоянные подъемы-спуски из-за прижимов. Обещанных водопадов, обозначенных на карте, на пути не было. Зато было много пересохших притоков Китоя. Кынгарга разочаровала. Говорят, из-за сели некогда красивая каньонная водопадная река изменилась до неузнаваемости.

Если идти в Тункинские Гольцы ради красивых видов и приятной прогулки, то вторую половину маршрута идти не стоит.

Кружок - Нилва Пустынь = 252 км  
слюдянка

ЖД - Ва - слюдянка - Ва - 11,000 <sup>3,5 года</sup>

самолет Ва - Иркут - Ва 24500

14 мест Итого = 7000 тысяч → ~ 1500

Хойтогол - проводник Чингиз - 341